Regione Autonoma Valle d'Aosta

COMUNE DI AYAS

Committente: COMUNE DI AYAS

Oggetto:

PROGETTO IN FASE UNICA - LAVORI DI COMPLETAMENTO ACQUEDOTTO COMUNALE IN LOCALITA' GRANA NEL TERRITORIO DEL COMUNE DI AYAS (AO) "SORGENTE FONTANEY" PER LA REALIZZAZIONE DI UN NUOVO TRATTO DI ALLACCIAMENTO ALLA VASCA DI CARICO DI BISOUS

tavola	Elaborati:
2	- PLANIMETRIA CATASTALE - ESTRATTO P.R.G.C. - COROGRAFIA GENERALE - AMBITI INEDIFICABILI

aggiornamenti	data	scala disegno
		1 : 4000

studio tecnico
BROCHET geom. Romano

IL TECNICO:

Rue Trois Villages, 19 - 11022 Brusson (AO)
tel. fax. 0125/30.05.63 - e-mail brochet.romano@libero.it

codice fiscale BRC RMN 61B20 A3262
p.iva 00493700074

LEGENDA

Ambiti Inedificabili (L.R. 11/98)

Aree boscate inedificabili (Art. 33)

Terreni a rischio di inondazione (Art. 36)

- Fascia A
- Fascia B
- Fascia C
- Ic/A - Zona di cautela
- Ic/B - Zona di cautela
- Ic - Zona di cautela

Terreni a rischio di frane (Art. 35)

- F1 - Elevata pericolosità
- F2 - Media pericolosità
- F3 - Bassa pericolosità
- Fc - Zona di cautela

Terreni a rischio di valanghe e slavine (Art. 37)

- V1 - Elevato rischio
- V2 - Medio rischio
- V3 - Basso rischio
- Va - Zone esposte a fenomeni
- Vb - Zone di probabile localizzazione dei fenomeni

NUOVA CONDOTTA DI COMPLETAMENTO E DI ALLACCIAMENTO ALLA VASCA DI CARICO DI BISOUS

PLANIMETRIA CATASTALE Scala 1:4000

FOGLIO 49

ESTRATTO P.R.G.C. Scala 1:4000

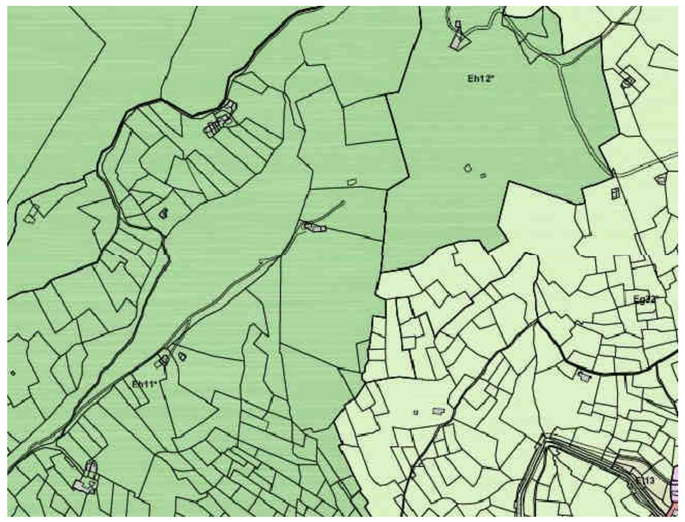

COROGRAFIA GENERALE Scala 1:4000

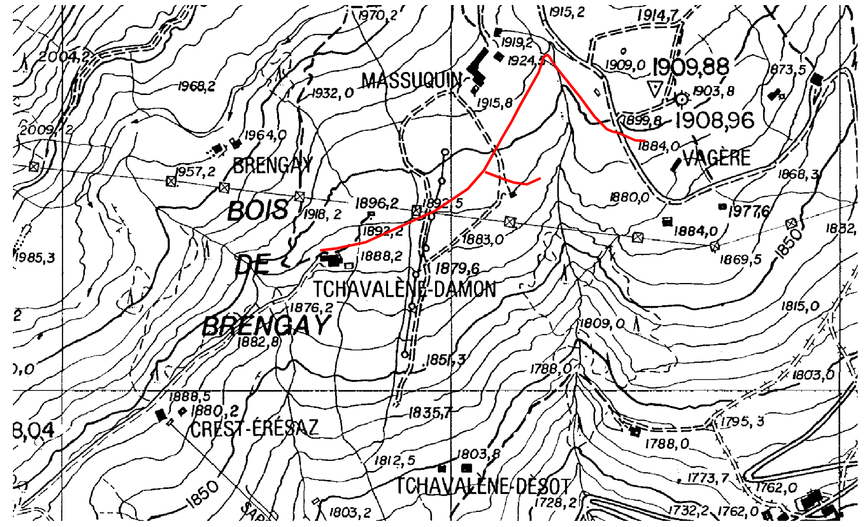

AMBITI INEDIFICABILI (L.R. 11/98)
Aree boscate (art. 33) - Scala 1:4000

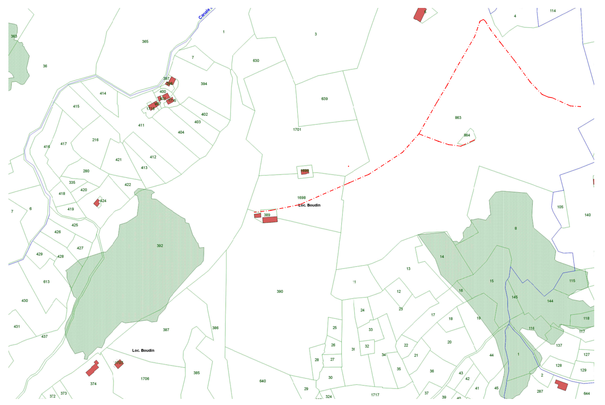

AMBITI INEDIFICABILI (L.R. 11/98)
Terreni a rischio di frane (art. 35) - Scala 1:4000

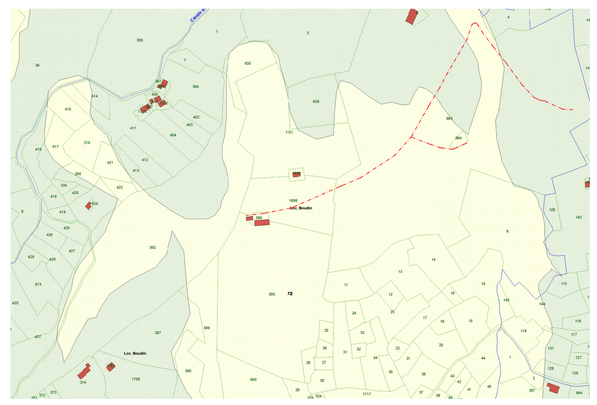

AMBITI INEDIFICABILI (L.R. 11/98)
Terreni a rischio di inondazione (art. 36) - Scala 1:4000

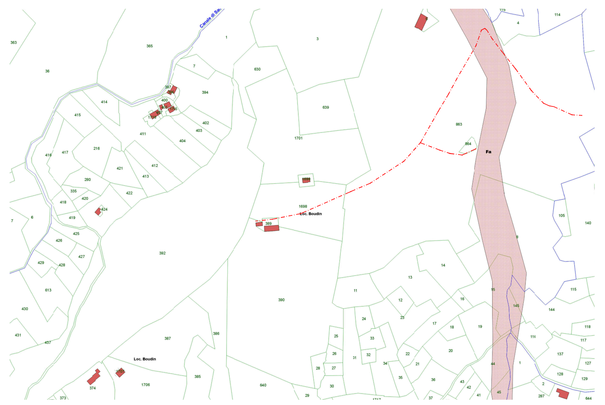
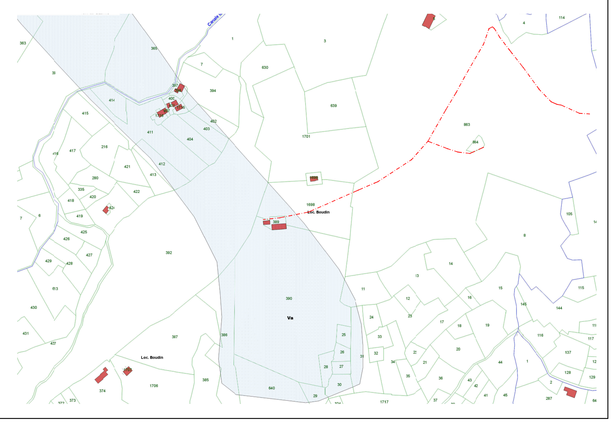
AMBITI INEDIFICABILI (L.R. 11/98)
Terreni a rischio di valanghe (art. 37) - Scala 1:4000